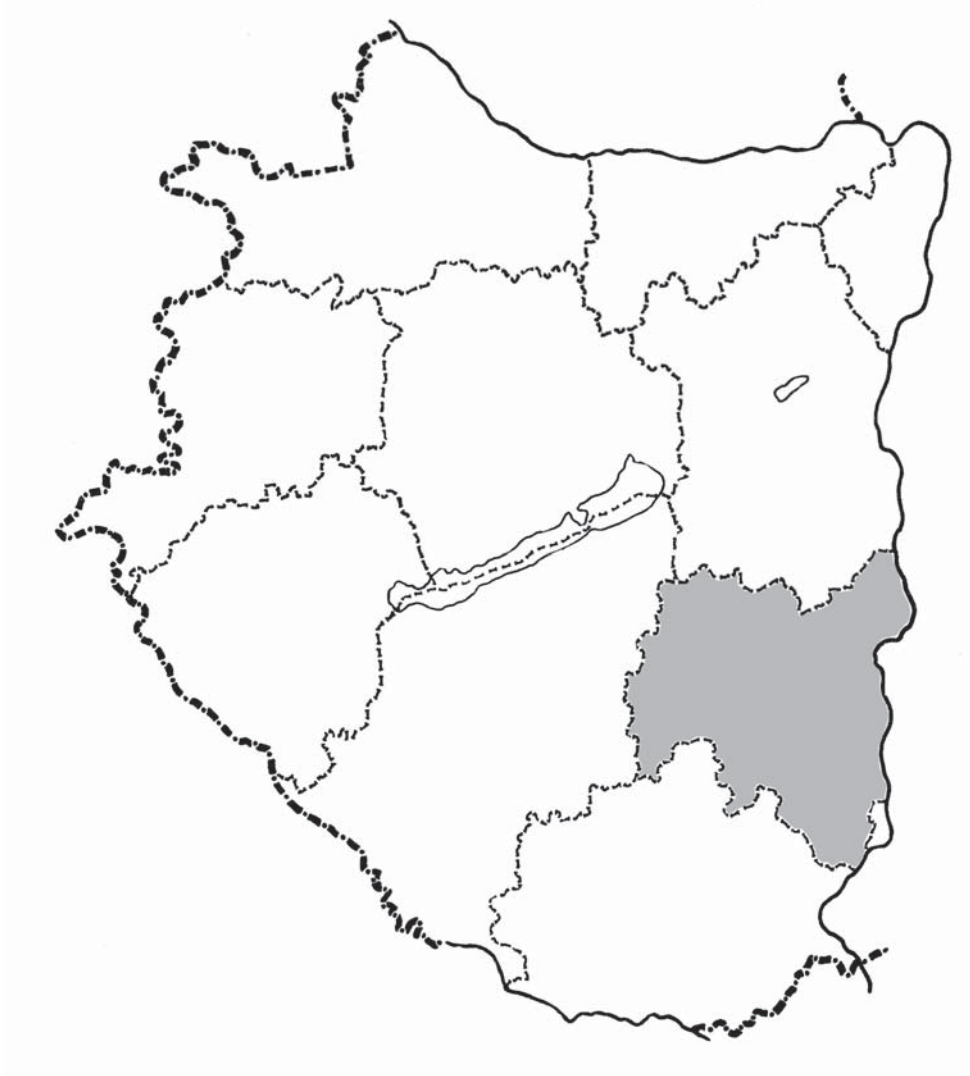




REGESTEN DER ANTIKEN FUNDMÜNZEN UND MÜNZHORTE IN UNGARN

BAND 1.  
KOMITAT TOLNA

von Péter Prohászka – Melinda Torbágyi



REGESTEN DER ANTIKEN  
FUNDMÜNZEN UND  
MÜNZHORTE IN UNGARN

BAND 1.  
KOMITAT TOLNA

von Péter Prohászka – Melinda Torbágyi

Martin Opitz Verlag  
Budapest, 2017

Gefördert durch



NATIONAL RESEARCH, DEVELOPMENT  
AND INNOVATION OFFICE  
HUNGARY

Nationales Forschungs-, Entwicklungs- und Innovationsbüro /  
Nemzeti Kutatási, Fejlesztési és Innovációs Hivatal PD 84158, Pub 117152

Mitarbeiter und Mitarbeiterinnen des Bandes,  
die bei den Münzbestimmungen beteiligt waren:  
Katalin Bíró Sey, Edit Farkas, Ferenc Redő und István Vida.

Technische Redaktion:  
Krisztina Bertók

Umschlaggestaltung:  
auri grafika

Karte der Komitate:  
Béla Nagy

ISBN 978-963-9987-20-3ö  
ISBN 978-963-9987-21-0

© Péter Prohászka  
© Melinda Torbágyi

Herausgeber: Martin Opitz Verlag  
Verantwortlicher Leiter: Csaba Tóth  
Druck und Bindung: Prime Rate GmbH.  
Verantwortlicher Leiter: dr. Péter Tomcsányi

## INHALTSVERZEICHNIS

VORWORT .....	9
ANORDNUNG DER MÜNZLISTEN.....	11
Vertikale Abfolge des Katalogs.....	11
Horizontale Abfolge des Katalogs.....	12
Spezielle Abkürzungen des vorliegenden Bandes.....	18
FORSCHUNGSGESCHICHTE, QUELLEN UND SAMMLUNGEN.....	19
Literatur .....	20
KATALOG.....	25
Agárd s. Sióagárd .....	25
Alsóhetény .....	25
Alsóhídvég .....	50
Alsótengelic .....	50
Aparhant .....	50
Fischteich Nr. 5. ....	50
Báta .....	51
Bátaszék.....	51
Kövesdpuszta .....	52
Lajvérpuszta .....	66
Bikács.....	107
Bonyhád .....	107
Hidasi-Ziegelfabrik .....	109
Bölcske.....	109
Rózsa Strasse 757.....	114
Bojári-dűlő .....	116
Hada .....	117
Hüllő-Káposztaföld .....	117
Hüllő-Sós-völgy.....	118
Kövesszállás.....	118
Öreg-sziget .....	118
Vörösgyír .....	118
Umgebung .....	119
Cikó.....	119
Csibrák - Nyíresi-dűlő.....	124
Decs - Kuti-völgy .....	124
Dombóvár .....	124
Döbrököz .....	135
Dunaföldvár .....	136
Bibicalja .....	136
Fischteich.....	138
Dunakömlőd .....	138
Bottyánsánc (= Lussonium).....	138
Vöröshalmi árok .....	142

Dunaszentgyörgy.....	143
Dúzs.....	143
Fadd.....	144
Felsőnyék.....	145
Pfarrhof.....	145
Farkasházi-dűlő.....	145
Felsőtengelic s. Tengelic.....	146
Gerjen.....	146
Gyapa.....	146
Gyönk.....	146
Gerenyáspusza.....	147
Vásártéri Strasse.....	147
Györköny.....	147
Gyulaj-Jovácza - Pölöske-dűlő.....	148
Hanth - Itatókút.....	148
Harc.....	148
Hencse - Templom-domb.....	148
Heténypuszta s. Alsóhetény.....	149
Hídvég.....	149
Hőgyész.....	149
Izmény.....	150
Kapos - Bozót.....	150
Kapospula s. Alsóhetény.....	150
Keszőhidegkút.....	150
Kisdorog - Hegyizántók-dűlő.....	151
Kistormás.....	155
Dreisnitz-Acker-dűlő.....	155
Hosszú-dűlő.....	155
Kocsola.....	170
Koppányszántó.....	170
Kovácsi - Rauschberg-hegy.....	170
Kölesd.....	171
Kurd.....	171
zwischen Kurd und Gyulaj.....	171
Lengyel.....	188
Madocsa.....	188
Pakothát.....	189
Mászlonypuszta (= Újdombóvár).....	191
Medina.....	192
Miszla - Bikádpusza.....	192
Mözs - Kakas-domb.....	192
Mucsfa.....	193
Mucsi.....	194
Nagykajdacs.....	194

Nagyszékely .....	195
Nagyszokoly.....	195
Nak.....	195
Németkér.....	195
Ozora .....	195
Tótipusza .....	196
Őcsény (= Alisca).....	196
Soványtelek.....	197
Strázsahegyi-dűlő .....	203
Tóth-völgy .....	203
Umgebung .....	204
Paks.....	204
Pincehely .....	204
Regöly .....	204
Belsziget.....	207
Schanze .....	208
zwischen Regöly und Szárazd .....	208
Simontornya .....	209
Sióagárd.....	209
Szakály.....	210
Rétiföldek .....	210
Szakcs.....	210
Szántó .....	220
Szárazd .....	221
Szekszárd.....	221
Bal-Csatár-hegy .....	226
Baranyai-völgy .....	226
Csatár .....	226
Gyűszű-völgy .....	227
Istipángödör .....	227
Kálvária-hegy.....	227
Porkoláb-völgy.....	228
Tószegi-dűlő.....	228
Tamási .....	228
Tengelic - Felsőtengelic-pusztá.....	228
Tolna .....	245
Tormás.....	245
Udvari .....	245
Báni-réti-dűlő .....	245
Varsád .....	245
Víg-völgy .....	246
Várdomb.....	246
Závod.....	246
Weinberg .....	246



Zomba .....	247
Szentgálpusztá.....	247
TAFEL .....	248
LISTE UND KARTE DER FUNDORTE.....	250
INDICES.....	252

Im Jahr 1999 erschien der dritte und bisher letzte Band der Fundmünzen der römischen Zeit in Ungarn (FMRU). Darin wurden alle antiken Münzen berücksichtigt, die auf dem Gebiet des Komitats Komárom-Esztergom entdeckt worden waren. Nach dem Tod von Vera Lányi schien es so, dass das Vorhaben einer Veröffentlichung der antiken Münzen in Ungarn ein Ende gefunden hätte. Erst nach mehr als zehn Jahren gelang es eine Unterstützung für die Dokumentierung und Materialaufnahme von drei Komitaten – Tolna, Vas und Veszprém – einzuwerben. In dieser neuen Reihe haben wir an Stelle des Titels Fundmünzen der römischen Zeit in Ungarn (FMRU) die Bezeichnung Regesten der antiken Münzen und Münzhorte in Ungarn (RAMMU) verwendet. In diesen Bänden wurden wie in den Bänden der FMRU neben den römischen auch die keltischen und byzantinischen Münzen berücksichtigt und aufgenommen. Wir weiteten unsere Forschungen auf die Archive und Nachlässe aus. Ein Teil der in den Museen bzw. öffentlichen Sammlungen befindlichen Münzen fehlt aber im Katalog, da sie einerseits nicht inventarisiert, andererseits nicht restauriert waren.

# REGESTEN DER ANTIKEN FUNDMÜNZEN UND MÜNZHORTE IN UNGARN

BAND 3.  
KOMITAT VAS



von Péter Prohászka – Melinda Torbágyi

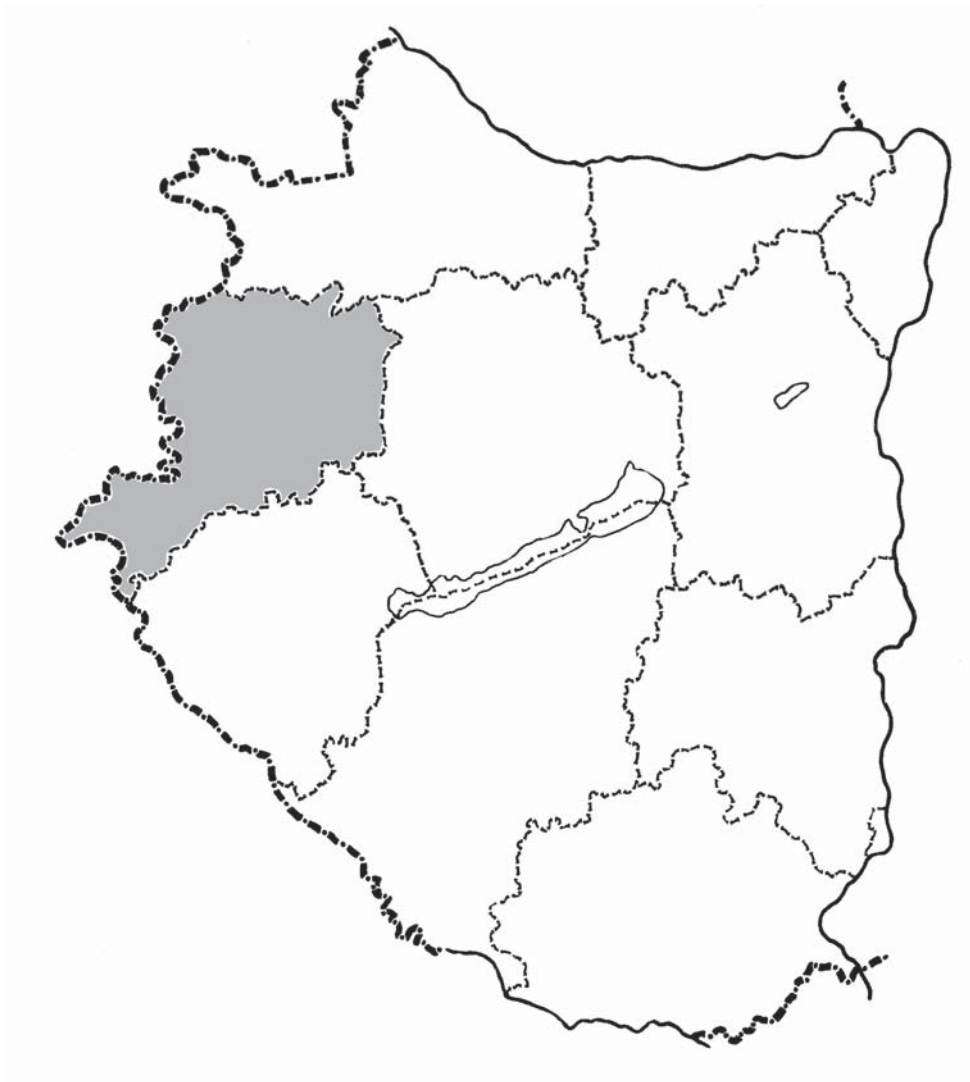
Martin Opitz Verlag



REGESTEN DER ANTIKEN FUNDMÜNZEN UND MÜNZHORTE IN UNGARN

BAND 3.  
KOMITAT VAS

von Péter Prohászka – Melinda Torbágyi



REGESTEN DER ANTIKEN  
FUNDMÜNZEN UND  
MÜNZHORTE IN UNGARN

BAND 3.  
KOMITAT VAS

von Péter Prohászka – Melinda Torbágyi

Martin Opitz Verlag  
Budapest, 2017

Gefördert durch



NATIONAL RESEARCH, DEVELOPMENT  
AND INNOVATION OFFICE  
HUNGARY

Nationales Forschungs-, Entwicklungs- und Innovationsbüro /  
Nemzeti Kutatási, Fejlesztési és Innovációs Hivatal PD 84158, Pub 117152

Mitarbeiter und Mitarbeiterinnen des Bandes,  
die bei den Münzbestimmungen und Beschreibungen der Fundorte beteiligt waren:  
Katalin Bíró Sey, Ottó Sosztarits und István Vida.

Technische Redaktion:  
Krisztina Bertók

Umschlaggestaltung:  
auri grafika

Karte der Komitate:  
Béla Nagy

Zeichnung der Savaria-Karte:  
Gyula Isztin

ISBN 978-963-9987-20-3ö  
ISBN 978-963-9987-23-4

© Péter Prohászka  
© Melinda Torbágyi

Herausgeber: Martin Opitz Verlag  
Verantwortlicher Leiter: Csaba Tóth  
Druck und Bindung: Prime Rate GmbH.  
Verantwortlicher Leiter: dr. Péter Tomcsányi

## INHALTSVERZEICHNIS

VORWORT .....	7
ANORDNUNG DER MÜNZLISTEN.....	9
Vertikale Abfolge des Katalogs.....	9
Horizontale Abfolge des Katalogs.....	10
Spezielle Abkürzungen des vorliegenden Bandes.....	16
FORSCHUNGSGESCHICHTE, QUELLEN UND SAMMLUNGEN.....	17
Literatur.....	18
KATALOG.....	23
Balozsameggyes.....	23
Bozsok .....	34
Chernelházadamonya.....	34
Csepreg - Szentkirály.....	34
Dozmat.....	34
Ikervár Virág Strasse.....	34
Ivác .....	35
Ják.....	35
Katafa.....	35
Kismező.....	37
Kisunyom.....	37
Körmend .....	37
Mesteri - Intaháza .....	37
Nemesbőd .....	38
Irtás-dűlő .....	39
Nemescsó .....	39
Ostffyasszonyfa.....	40
Oszkó.....	41
Ölbő .....	42
Rábafüzes .....	42
Rábakovácsi .....	42
Salfa - Lajostelep .....	42
Sárvár - Végh-Mühle .....	43
Sorkifalud.....	44
Sorokpolány - Ceteháza .....	44
Szombathely (= Savaria) .....	44
Herény.....	191
Olad.....	193
Olad - Aranyvízi-árok.....	194
Szöllős .....	194
Zanat .....	194
Zarkaháza.....	197

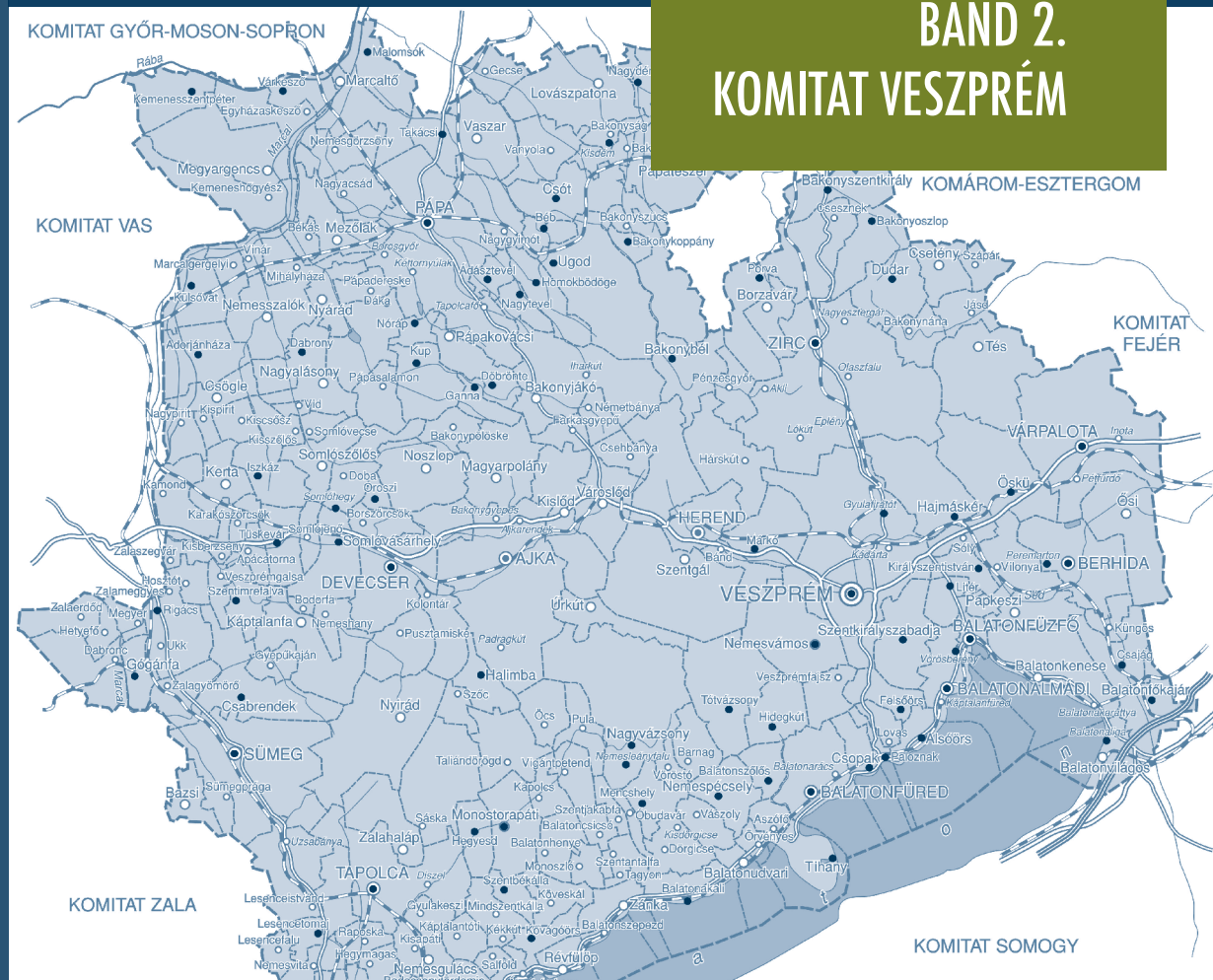
Tokorcs .....	200
Velem - Szent Vid-hegy.....	263
Vép Vasút Strasse .....	265
TAFEL.....	266
LISTE UND KARTE DER FUNDORTE.....	267
INDICES.....	269



Im Jahr 1999 erschien der dritte und bisher letzte Band der Fundmünzen der römischen Zeit in Ungarn (FMRU). Darin wurden alle antiken Münzen berücksichtigt, die auf dem Gebiet des Komitats Komárom-Esztergom entdeckt worden waren. Nach dem Tod von Vera Lányi schien es so, dass das Vorhaben einer Veröffentlichung der antiken Münzen in Ungarn ein Ende gefunden hätte. Erst nach mehr als zehn Jahren gelang es eine Unterstützung für die Dokumentierung und Materialaufnahme von drei Komitaten – Tolna, Vas und Veszprém – einzuwerben. In dieser neuen Reihe haben wir an Stelle des Titels Fundmünzen der römischen Zeit in Ungarn (FMRU) die Bezeichnung Regesten der antiken Münzen und Münzhorte in Ungarn (RAMMU) verwendet. In diesen Bänden wurden wie in den Bänden der FMRU neben den römischen auch die keltischen und byzantinischen Münzen berücksichtigt und aufgenommen. Wir weiteten unsere Forschungen auf die Archive und Nachlässe aus. Ein Teil der in den Museen bzw. öffentlichen Sammlungen befindlichen Münzen fehlt aber im Katalog, da sie einerseits nicht inventarisiert, andererseits nicht restauriert waren.

# REGESTEN DER ANTIKEN FUNDMÜNZEN UND MÜNZHORTE IN UNGARN

## BAND 2. KOMITAT VESZPRÉM



von Péter Prohászka – Melinda Torbágyi

Martin Opitz Verlag

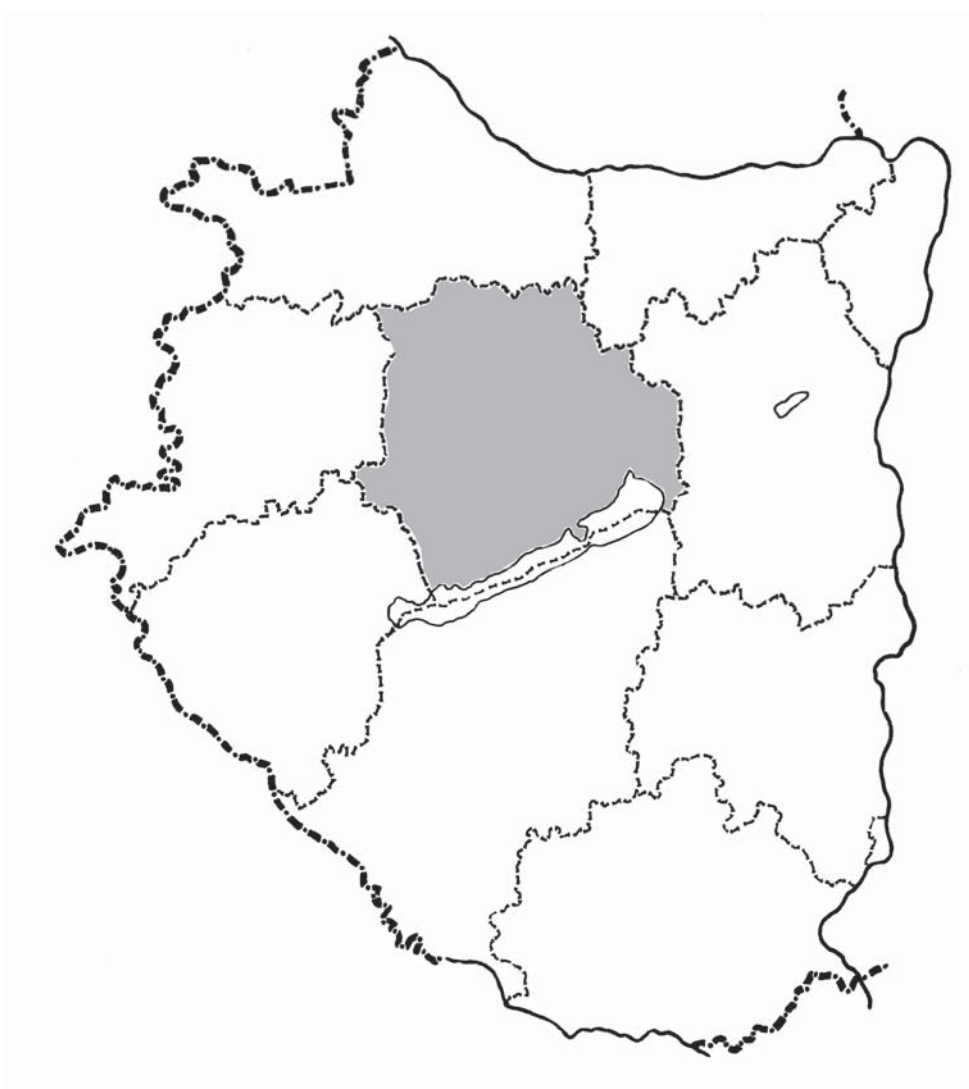


9 789639 987227

REGESTEN DER ANTIKEN FUNDMÜNZEN UND MÜNZHORTE IN UNGARN

BAND 2.  
KOMITAT VESZPRÉM

von Péter Prohászka – Melinda Torbágyi



REGESTEN DER ANTIKEN  
FUNDMÜNZEN UND  
MÜNZHORTE IN UNGARN

BAND 2.  
KOMITAT VESZPRÉM

von Péter Prohászka – Melinda Torbágyi

Martin Opitz Verlag  
Budapest, 2017

Gefördert durch



NATIONAL RESEARCH, DEVELOPMENT  
AND INNOVATION OFFICE  
HUNGARY

Nationales Forschungs-, Entwicklungs- und Innovationsbüro /  
Nemzeti Kutatási, Fejlesztési és Innovációs Hivatal PD 84158, Pub 117152

Mitarbeiter und Mitarbeiterinnen des Bandes,  
die bei den Münzbestimmungen und Beschreibungen der Fundorten beteiligt waren:  
Katalin Bíró Sey, Sylvia Palágyi und István Vida.

Technische Redaktion:  
Krisztina Bertók

Umschlaggestaltung:  
auri grafika

Karte der Komitate:  
Béla Nagy

ISBN 978-963-9987-20-3ö

ISBN 978-963-9987-22-7

© Péter Prohászka

© Melinda Torbágyi

Herausgeber: Martin Opitz Verlag  
Verantwortlicher Leiter: dr. Csaba Tóth  
Druck und Bindung: Prime Rate GmbH.  
Verantwortlicher Leiter: dr. Péter Tomcsányi

## INHALTSVERZEICHNIS

VORWORT .....	9
ANORDNUNG DER MÜNZLISTEN.....	11
Vertikale Abfolge des Katalogs.....	11
Horizontale Abfolge des Katalogs.....	12
Spezielle Abkürzungen des vorliegenden Bandes.....	18
FORSCHUNGSGESCHICHTE, QUELLEN UND SAMMLUNGEN.....	19
Literatur .....	21
KATALOG.....	25
Adásztevel .....	25
Adorjánháza Ady Endre Strasse 22. ....	25
Alsóörs.....	25
zwischen Alsóörs und Felsőörs .....	25
Badacsonylábdihegy .....	26
Bakonybél - Som-hegy .....	26
Bakonykoppány.....	26
Bakonyoszlop.....	26
Bakonyszentkirály.....	26
Bakonytamási .....	27
Hathalompuszta.....	27
Sós-domb.....	27
Baláca s. Nemesvámos.....	27
Balatonakali .....	27
Friedhof (jetziger Kirchenfriedhof).....	27
Balatonaliga .....	28
Balatonalmádi.....	28
Bajcsy-Zsilinszky Strasse 92. ....	28
Gemeindestrand .....	29
Budatava .....	29
Káptalanfüred .....	31
Öreghegy .....	32
Balatonfőkajár .....	32
Weinberg .....	32
Balatonfüred .....	32
Nordwestlich von dem Schiffswerft .....	34
Laki-dűlő .....	34
Friedhofskirche.....	34
Arács .....	34
Balatonfűzfő.....	34
Árpád Strasse (Tankstelle).....	34
Delta-Abzweigung.....	35
Szalmássy-telep.....	36
Balatonszőlős - Gál-hegy .....	37

Berhida.....	37
Kiskovácspuszta.....	37
Béb Fő Strasse.....	37
Csabrendek - Irén-major .....	37
Csajág.....	38
Csopak.....	38
Kókoporsó-hegy .....	38
Csót - Újmajor-Kiesgrube.....	38
Dabrony .....	38
Devecser .....	39
Döbrönte .....	39
Dudar.....	73
Kleinhöhle.....	73
„Ördöglika” Höhle.....	73
Felsőörs.....	73
Főszőlők alja.....	73
Köveskútpuszta.....	74
Malom-völgy.....	74
Ganna - Imár .....	74
Gic - Nordwestlich von Bertalanffy-major .....	74
Gógánfa.....	75
Gyulafirátót - Pogánytelek .....	75
Hajmáskér .....	75
Halimba.....	75
Cseres.....	76
Hegyesd.....	77
Umgebung Hegyesd und Monostorapáti .....	78
Hidegkút.....	80
Homokbödöge.....	80
Iszkáz .....	80
Kab-hegy s. Nagyvázsony .....	80
Kemenesszentpéter .....	80
Dombi-dűlő.....	91
Királyszentistván - Fenyőgyóralja.....	91
Kisdém.....	91
Kővágóörs - Fülöppuszta .....	93
Kup - Inar-puszta .....	94
Külsővat .....	94
Lesencetomaj - Piroskereszt .....	94
Litér.....	95
Malomsok .....	95
Márkó - Csapberek .....	95
Mencshely - Berki-kút .....	95
Nagydém.....	98
Nagytevel - Kereszt-dűlő.....	99

Nagyvázsony .....	99
Felsőcsepely.....	99
Kab-hegy.....	100
Nemesleányfalu.....	105
Nemespécseley - Zádorvár .....	105
Nemesvámos .....	105
Patak Strasse.....	105
Ányos-kút.....	106
Baláca .....	106
Umgebung Baláca.....	124
Kiskút .....	125
Likas-domb .....	126
Nóráp.....	126
Oroszi .....	126
Öskü.....	126
Aranyos-kút.....	127
Bántapuszta .....	127
Kikeri-tó .....	127
Paloznak - Malomhát .....	128
Pápa.....	129
Pápateszér.....	137
Peremarton - Újmajori-temető .....	138
Porva.....	138
Rigács - Jánosházi Strasse .....	138
Somló-hegy.....	138
Somló-vár.....	138
Somlyó.....	139
Sümeg .....	139
Ilona-major .....	139
Burgruine .....	140
Szentbékállá - Köcsmendy-szőlő.....	140
Szentimrefalva - Malomteleki-dűlő.....	140
Szentkirályszabadja.....	140
Bánkút.....	141
Borjánacker .....	141
Király-kút .....	141
Romkút .....	141
Szigliget .....	142
Takácsi .....	142
Tapolca - Szentgyörgy-hegy .....	159
Tihany.....	163
Apáti.....	163
zwischen Tihany und Sajkod .....	163
Tótvázsony .....	164
Tüskevár .....	164



Kőhányási-dűlő.....	180
Paptag.....	184
Sásréti-dűlő .....	184
Ugod .....	185
Dióspusztá.....	185
Várkeszó .....	185
Várpalota.....	185
Bántapuszta.....	186
Gymnasium.....	187
Unio Sandgrube.....	187
Veszprém.....	187
Hajnal Strasse 3.....	189
Gulya-domb .....	189
Jeruzsálem-hegy .....	189
Jutas - Sere-domb .....	190
Kádárta .....	191
Kádárta - Kisréti-dűlő.....	191
Kálvária-domb.....	191
Püspökmajor .....	192
Somos.....	192
Wiese zwischen Temetőhegy und Jutas.....	192
Zsófiapuszta .....	193
Vörösberény.....	253
Lok-hegy.....	253
Zirc.....	254
TAFEL .....	255
LISTE UND KARTE DER FUNDORTE.....	256
INDICES.....	259